

© CDRP48

Les Gorges du Bès

© CDRP48

Saint-Juéry : la chapel-

© CDRP48

La croix de Saint-Juéry

GÉOGRAPHIE

Arzenc d'Apcher

Le village d'Arzenc-d'Apcher est bâti sur un promontoire surplombant les gorges du Bès. Sa situation stratégique en a fait une des places fortes de la baronnie d'Apcher qui s'étendaient entre le Bès et la Truyère. Situé au nord de la baronnie, le château d'Arzenc-d'Apcher la défendait contre ses puissants voisins, les Comtes de Rodez. Du manoir féodal, il ne reste que les vestiges d'une tour datée du début du XVIème siècle. Construit vraisemblablement au XIIème siècle, mentionné en 1256 puis en 1309, ce manoir fortifié a été abandonné au début du XVIIème siècle. L'église du village, Notre-Dame de l'Assomption, à nef unique et abside à trois pans, était la chapelle de l'ancien château féodal : elle a été remaniée aux XIII, XVI et XVIIIème siècle et montre un curieux alignement entre le portail et le clocher mur.

Le folklore d'Arzenc d'Apcher est riche de deux légendes : "Lou roc de la Brouziduro", rocher hanté par le souvenir d'une jeune fille qui s'y tua pour échapper au fils du châtelain et "Lou Pas del Nobi" qui désigne un passage périlleux sur le Bès où un jeune marié se noya.

© CDRP48

Vestiges de la tour d'Arzenc d'Apcher

En page 1, les pictogrammes permettent de choisir une randonnée adaptée à ses capacités. Picto 1 = Effort ; picto 2 = Technicité (présence ou non d'obstacles) ; picto 3 = Risque (d'accidents lié à la configuration des lieux).
Cotation : 1-Facile ; 2-Assez facile ; 3-Peu difficile ; 4-Assez difficile ; 5-Difficile.

Rando fiche®

OFFICE DE TOURISME AUBRAC Lozérien

FFRandonnée Lozère
les chemins, une richesse partagée

PR® Le Sentier des Espagnols

4 3 4

6h30
21km

Ce superbe circuit au départ du joli village de Saint-Juéry, vous mènera, à travers prairies et petits bois, jusqu'au site médiéval remarquable d'Arzenc d'Apcher puis jusqu'à l'extrémité de la retenue du barrage de Grandvals avant de parcourir le Sentier des Espagnols, sentier balcon qui domine les Gorges du Bès.

SITUATION
Saint-Juéry, 28 km au nord-ouest d'Aumont-Aubrac par les routes D 987, D 53 et D 989

PARKING
En rive droite du Bès, en face de l'église N 44.82594 °, E 3.08526 °



Code de balisage PR® FFRandonnée
- Bonne direction
- Changement de direction
- Mauvaise direction

© marques déposées

DIFFICULTÉS !
- Déconseillé aux personnes sujettes au vertige
- Interdit aux VTT

À DÉCOUVRIR *EN CHEMIN*

- Arzenc d'Apcher : église (XIII - XVIIIème s.), vestige de tour (XIVe-XVIème s.), belvédère sur les gorges du Bès
- Saint-Juéry : croix sculptée (XIe ou XIIe s.), four banal
- Gorges du Bès : points de vue, voies d'escalade

À DÉCOUVRIR *EN RÉGION*

- Fournels : château de Brion (XV - XVIIIème s.), église à chœur roman (XIIème s.)
- Termes : église, panorama et table d'orientation, miellerie *Les Abeilles du Cantou, visite et vente.*

BALISAGE
jaune

- Office de tourisme de l'Aubrac lozérien : Le Prieuré, rue du Prieuré, 48130 Aumont-Aubrac Lozère, 04 66 42 88 70, ot-aumont-aubrac.fr.

Comité
- Comité départemental de la randonnée pédestre de Lozère : mairie déléguée du Bleymard, place de l'Église, 48190 Le Bleymard Lozère, 06 40 92 27 35, https : //lozere.ffrandonnee.fr/, lozere@ffrandonnee.fr.

lozère LE DÉPARTEMENT

HAUTES TERRES DE L'AUBRAC

RFN48130-42 - Le nom Randofiche® est une marque déposée, nul ne peut l'utiliser sans l'autorisation de la Fédération française de la randonnée pédestre.
© FFrandonnée 2021.

Ne pas jeter sur la voie publique

PR® Le Sentier des Espagnols

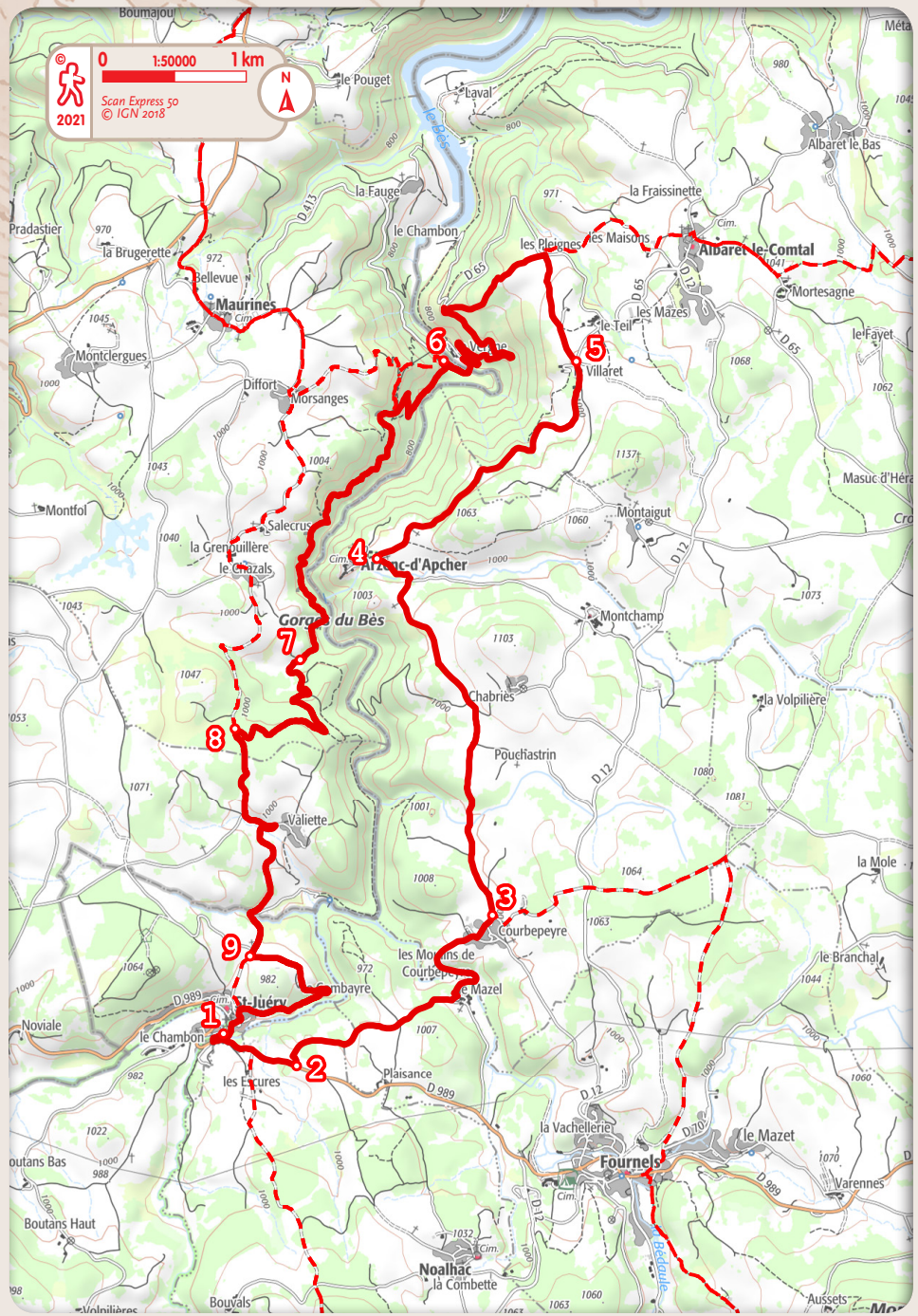

FFRandonnée Lozère — les chemins, une richesse partagée

OFFICE DE TOURISME AUBRAC Lozérien

1 Du parking, en rive droite, monter à droite, avant le pont sur le Bès, une ruelle qui passe sous la [> Chapellette]. Suivre la route à gauche. Dépasser la scierie d'environ 350 m.

2 Prendre à gauche, au milieu des piles de bois et emprunter un chemin à droite le long d'une clôture *(jonction avec le GR® de Pays* Tour des Monts d'Aubrac*, balisage jaune-rouge).* Au carrefour suivant, continuer en face. Au Mazel, descendre la route à gauche. Traverser le pont sur la Bédaule et remonter [> anciens moulins de Courbepeyre] jusqu'au hameau de Courbepeyre qu'on traverse par la gauche.

3 Aux deux croisements suivants dans Courbepeyre, prendre à gauche. Le chemin goudronné se transforme en piste *(jonction avec le GR® de* Pays de Saint-Flour*, balisage jaune-rouge).* Continuer toujours tout droit sur cette piste et atteindre une route. Traverser, à gauche, le pont et monter à Arzenc d'Apcher.
> À la croix, à environ 500 m gauche, accès au site d'Arzenc d'Apcher (four banal, église XIII - XVIIIème siècles), vestige de tour (XIV - XVIè s.), belvédère sur les gorges du Bès.

4 À la croix, emprunter la piste à droite [> lys martagons ; vues sur les Gorges du Bès et les Monts du Cantal] jusqu'au Villaret.

5 Au croisement, prendre à gauche le deuxième embranchement. À la fourche, descendre à gauche. À la route, au niveau des Plagnes *(les Pleignes sur la carte)*, prendre immédiatement à gauche un chemin qui descend. Atteindre la route D 65. La suivre à gauche. Elle descend en lacets jusqu'au pont sur le Bès. Continuer en remontant sur la route sur environ 250 m.

6 Une trentaine de mètres avant le pontet qui enjambe les conduites forcées, monter à gauche un sentier en sous-bois. Il grimpe en lacets et atteint un croisement *(jonction avec le GR® de* Pays de Saint-Flour*, balisage jaune-rouge).* Continuer en face, passer devant une galerie et prendre à gauche après le ruisseau. Suivre le sentier dit [> Sentier des Espagnols], qui reste à niveau et domine les gorges du Bès et permet d'accéder à des [> voies d'escalade] [> vue sur les gorges du Bès, Arzenc d'Apcher puis la cascade du Ruisseau d'Arzenc]. Atteindre une clôture au croisement de chemins.

7 Franchir la chicane et descendre par le chemin de gauche. Traverser un petit ruisseau. Prendre à droite, deux fois, puis deux fois à gauche, toujours en montant et en s'éloignant des gorges. Atteindre un carrefour de pistes en T.

8 Emprunter la piste à gauche. Atteindre une route et la suivre à gauche. À la croix, à l'entrée de Valiette, prendre le chemin à droite [> vue sur le Mont Alhérac]. Continuer à droite sur la petite route et atteindre une croix et un carrefour de routes. Continuer en face sur quelques mètres.

9 Prendre le chemin à gauche, puis à gauche le long d'un champ. Franchir une chicane et se diriger vers la droite dans un chemin plus ou moins marqué. Continuer sur un chemin qui descend vers les ruines de l'ancien moulin de Combayre : il tourne à droite et domine [> le Bès]. Gagner une route, la descendre à gauche et atteindre le Bès [> croix richement sculptée sur ses deux faces]. Prendre à gauche,traverser le [> vieux pont] pour regagner le parking.